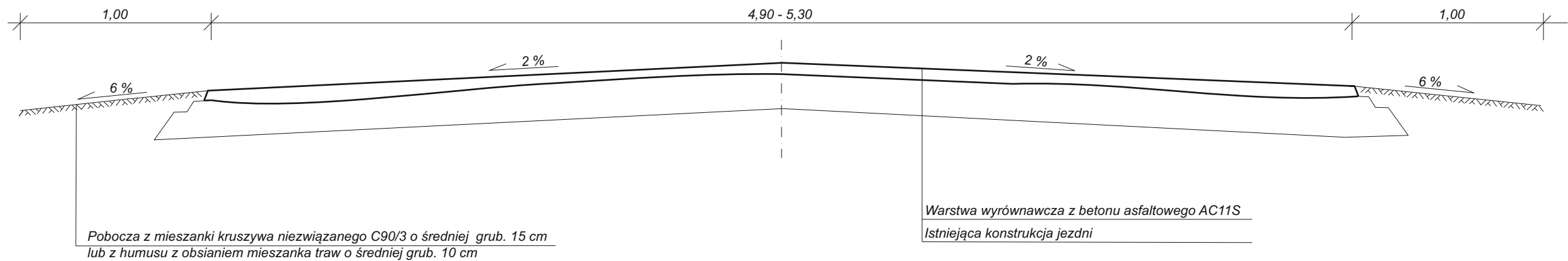
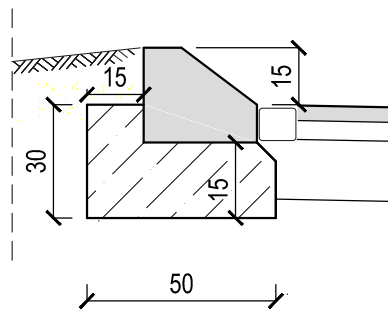


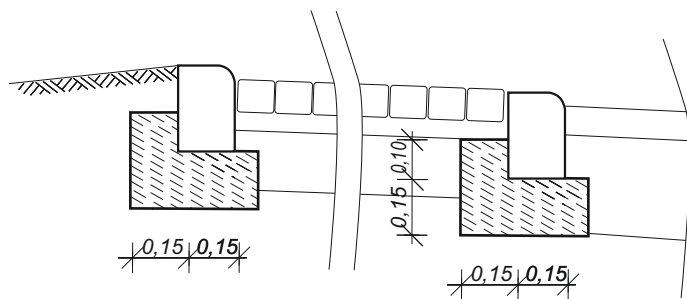
PRZEKRÓJ NORMALNY  
skala 1:25



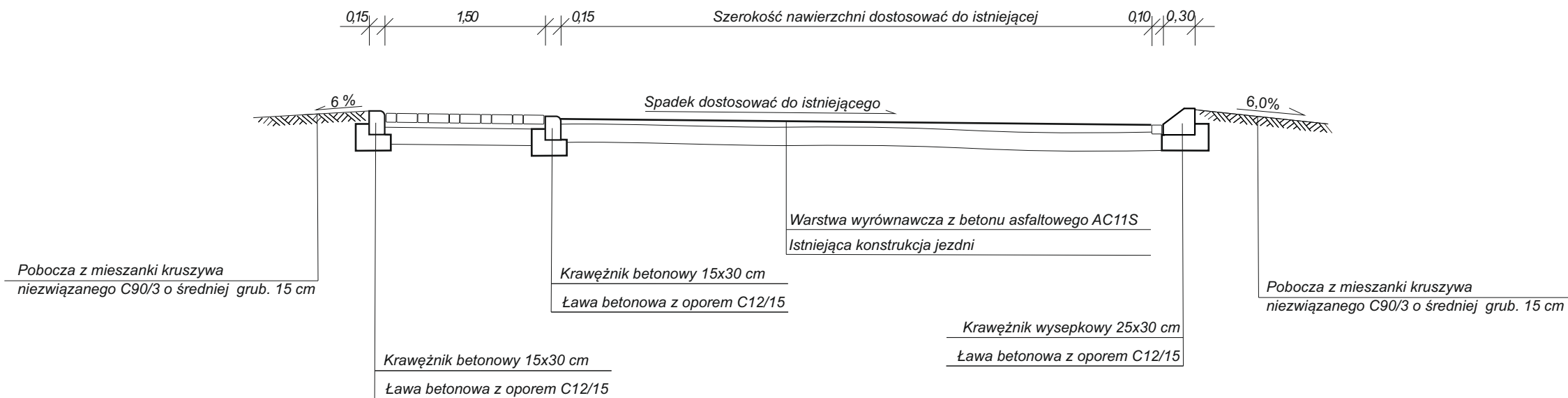
DETAL (krawężnik wysepkowy) skala 1:20



SZCZEGÓŁ (zabruk) skala 1:20



PRZEKRÓJ (na łuku) w km 6+050 skala 1:50



<div><div><div>ZDW</div><div>ZIELONA GÓRA</div></div><div><div></div><div></div></div><div><div>Lubuskie</div><div>Warte zachodu</div></div></div> <div><div>Zarząd Dróg Wojewódzkich w Zielonej Górze</div><div>Rejon Dróg Wojewódzkich w Kłodawie</div><div>ul. Owocowa 2</div><div>66-415 Kłodawa</div><div>tel. 95 728 98 48</div><div>e-mail: rdwg@zdw.zgora.pl</div></div>	
OBIEKT: Droga wojewódzka nr 161	
TEMAT: Remont drogi wojewódzkiej nr 161 w km 1+800 - 6+500	
ADRES: działka ewid. nr 95, 171, 206/2, 216 obręb 0014 Mierzęcין, jednostka ewidencyjna 080601_5, Dobiegniew - obszar wiejski, pow. strzelecko - dziedziceński, województwo lubuskie	
BRANŻA: DROGOWA	FAZA: Rysunek Techniczny
OPRACOWAŁ: Remigiusz Szpakowski	INWESTOR: Zarząd Dróg Wojewódzkich Aleja Niepodległości 32 66-042 Zielona Góra
TYTUŁ RYSUNKU: PRZESKROJE I SZCZEGÓŁY	
SKALA: 1:20, 1:25, 1:50	NR RYSUNKU: R2
DATA: 03.2026r.	